



**КОМИТЕТ ИМУЩЕСТВЕННЫХ ОТНОШЕНИЙ  
АДМИНИСТРАЦИИ ПЕРМСКОГО МУНИЦИПАЛЬНОГО РАЙОНА**

**РАСПОРЯЖЕНИЕ**

21.07.2022

№ 3077

**О внесении изменений в  
распоряжение комитета  
имущественных отношений  
администрации Пермского  
муниципального района  
от 12.04.2022 № 1389  
«Об установлении  
публичного сервитута на часть  
земельных участков»**

В соответствии с Федеральным законом от 25.10.2001 № 137-ФЗ «О введении в действие Земельного кодекса Российской Федерации», пп. 5.5.3 п. 5.5 разд. 5 Положения о комитете имущественных отношений администрации Пермского муниципального района, утвержденного решением Земского Собрания Пермского муниципального района Пермского края от 22.12.2016 № 178, на основании ходатайства открытого акционерного общества «Межрегиональная распределительная сетевая компания Урала» (ИНН 6671163413, ОГРН 1056604000970) (далее - ОАО «МРСК Урала») от 29.06.2022 № 5694:

1. Внести в распоряжение Комитета имущественных отношений администрации Пермского муниципального района от 12.04.2022 № 1389 «Об установлении публичного сервитута на часть земельных участков» следующее изменение:

1.1. Пункт 1 читать в новой редакции: «1. Установить в интересах ОАО «МРСК Урала» публичный сервитут общей площадью 15573 кв.м. на часть земельных участков:

- с кадастровым номером 59:32:1570001:1, расположенный по адресу: Пермский край, Пермский район, Платошинское с/п, с. Платошино, ул. Школьная, 39;

- с кадастровым номером 59:32:1570001:1137, расположенный по адресу: Пермский край, Пермский район, Платошинское с/п, с. Платошино, ул. Сибирский тракт, 82;

- с кадастровым номером 59:32:1570001:1178, расположенный по адресу: Пермский край, Пермский район, Платошинское с/п, с. Платошино, ул. Сибирский тракт, 51;

- с кадастровым номером 59:32:1570001:1184, расположенный по адресу: Пермский край, Пермский район, Платошинское с/п, с. Платошино, ул. Сибирский тракт, 35;

- с кадастровым номером 59:32:1570001:13, расположенный по адресу: Пермский край, Пермский район, Платошинское с/п, с. Платошино, ул. Школьная, 19;

- с кадастровым номером 59:32:1570001:1306, расположенный по адресу: Пермский край, Пермский район, Платошинское с/п, с. Платошино, ул. Пионерская;

- с кадастровым номером 59:32:1570001:1353, расположенный по адресу: Пермский край, Пермский район, Платошинское с/п, с. Платошино, ул. Пионерская, 15;

- с кадастровым номером 59:32:1570001:1373, расположенный по адресу: Пермский край, Пермский район, Платошинское с/п, с. Платошино, ул. Школьная, 17;

- с кадастровым номером 59:32:1570001:1374, расположенный по адресу: Пермский край, Пермский район, Платошинское с/п, с. Платошино, ул. Школьная, 39а;

- с кадастровым номером 59:32:1570001:1383, расположенный по адресу: Пермский край, Пермский район, Платошинское с/п, с. Платошино, ул. Пионерская, 13б;

- с кадастровым номером 59:32:1570001:139, расположенный по адресу: Пермский край, Пермский район, Платошинское с/п, с. Платошино, ул. Сибирский тракт, 37;

- с кадастровым номером 59:32:1570001:1390, расположенный по адресу: Пермский край, Пермский район, Платошинское с/п, с. Платошино, ул. Пионерская, 13в;

- с кадастровым номером 59:32:1570001:15, расположенный по адресу: Пермский край, Пермский район, Платошинское с/п, с. Платошино, ул. Школьная, 11;

- с кадастровым номером 59:32:1570001:160, расположенный по адресу: Пермский край, Пермский район, Платошинское с/п, с. Платошино, ул. Сибирский тракт, 34;

- с кадастровым номером 59:32:1570001:161, расположенный по адресу: Пермский край, Пермский район, Платошинское с/п, с. Платошино, ул. Сибирский тракт, 36;

- с кадастровым номером 59:32:1570001:162, расположенный по адресу: Пермский край, Пермский район, Платошинское с/п, с. Платошино, ул. Сибирский тракт, з/у 38;









- с кадастровым номером 59:32:1570001:2319, расположенный по адресу: Пермский край, Пермский район, Платошинское с/п, с. Платошино, ул. Сибирский тракт, 74;
- с кадастровым номером 59:32:1570001:2526, расположенный по адресу: Пермский край, Пермский район, Платошинское с/п, с. Платошино, ул. Сибирский тракт, 53;
- с кадастровым номером 59:32:1570001:2579, расположенный по адресу: Пермский край, Пермский район, Платошинское с/п, с. Платошино, ул. Сибирский тракт, 39а;
- с кадастровым номером 59:32:1570001:2618, расположенный по адресу: Пермский край, Пермский район, Платошинское с/п, с. Платошино, ул. Сибирский тракт, 37а;
- с кадастровым номером 59:32:1570001:269, расположенный по адресу: Пермский край, Пермский район, Платошинское с/п, с. Платошино, ул. Пионерская, 4;
- с кадастровым номером 59:32:1570001:2814, расположенный по адресу: Пермский край, Пермский район, Платошинское с/п, с. Платошино, ул. Сибирский тракт, 94;
- с кадастровым номером 59:32:1570001:282, расположенный по адресу: Пермский край, Пермский район, Платошинское с/п, с. Платошино, ул. Сибирский тракт, 44;
- с кадастровым номером 59:32:1570001:2847, расположенный по адресу: Пермский край, Пермский район, Платошинское с/п, с. Платошино;
- с кадастровым номером 59:32:1570001:285, расположенный по адресу: Пермский край, Пермский район, Платошинское с/п, с. Платошино, ул. Солнечная, 3;
- с кадастровым номером 59:32:1570001:2851, расположенный по адресу: Пермский край, Пермский район, Платошинское с/п, с. Платошино, ул. Солнечная, 15а;
- с кадастровым номером 59:32:1570001:286, расположенный по адресу: Пермский край, Пермский район, Платошинское с/п, с. Платошино, ул. Солнечная, 5;
- с кадастровым номером 59:32:1570001:287, расположенный по адресу: Пермский край, Пермский район, Платошинское с/п, с. Платошино, ул. Солнечная, 7;
- с кадастровым номером 59:32:1570001:288, расположенный по адресу: Пермский край, Пермский район, Платошинское с/п, с. Платошино, ул. Солнечная, 9;

- с кадастровым номером 59:32:1570001:2892, расположенный по адресу: Пермский край, Пермский район, Платошинское с/п, с. Платошино, ул. Солнечная, 17а;

- с кадастровым номером 59:32:1570001:2894, расположенный по адресу: Пермский край, Пермский район, Платошинское с/п, с. Платошино, ул. Сибирский тракт, 41-2;

- с кадастровым номером 59:32:1570001:290, расположенный по адресу: Пермский край, Пермский район, с. Платошино, ул. Солнечная, 11а;

- с кадастровым номером 59:32:1570001:292, расположенный по адресу: Пермский край, Пермский район, Платошинское с/п, с. Платошино, ул. Солнечная, 11б;

- с кадастровым номером 59:32:1570001:2947, расположенный по адресу: Пермский край, Пермский район, Платошинское с/п, с. Платошино, ул. Пионерская, 26;

- с кадастровым номером 59:32:1570001:296, расположенный по адресу: Пермский край, Пермский район, Платошинское с/п, с. Платошино, ул. Солнечная, 15;

- с кадастровым номером 59:32:1570001:2966, расположенный по адресу: Пермский край, Пермский район, Платошинское с/п, с. Платошино, ул. Пионерская, 20;

- с кадастровым номером 59:32:1570001:2980, расположенный по адресу: Пермский край, Пермский район, Платошинское с/п, с. Платошино, ул. Пионерская;

- с кадастровым номером 59:32:1570001:2988, расположенный по адресу: Пермский край, Пермский район, Платошинское с/п, с. Платошино, ул. Пионерская, 14;

- с кадастровым номером 59:32:1570001:2995, расположенный по адресу: Пермский край, Пермский район, Платошинское с/п, с. Платошино, ул. Пионерская;

- с кадастровым номером 59:32:1570001:3019, расположенный по адресу: Пермский край, Пермский район, Платошинское с/п, с. Платошино, ул. Сибирский тракт, 41-1;

- с кадастровым номером 59:32:1570001:3172, расположенный по адресу: Пермский край, Пермский район, Платошинское с/п, с. Платошино, ул. Сибирский тракт, з/у 78;

- с кадастровым номером 59:32:1570001:3183, расположенный по адресу: Пермский край, Пермский район, Платошинское с/п, с. Платошино, ул. Солнечная, 17;









- с кадастровым номером 59:32:1570001:3374, расположенный по адресу: Пермский край, Пермский район, Платошинское с/п, с. Платошино, ул. Школьная;
- с кадастровым номером 59:32:1570001:3375, расположенный по адресу: Пермский край, Пермский район, Платошинское с/п, с. Платошино, ул. Пионерская;
- с кадастровым номером 59:32:1570001:3376, расположенный по адресу: Пермский край, Пермский район, Платошинское с/п, с. Платошино;
- с кадастровым номером 59:32:1570001:3406, расположенный по адресу: Пермский край, Пермский район, Платошинское с/п, с. Платошино, ул. Пионерская, з/у 6а;
- с кадастровым номером 59:32:1570001:3407, расположенный по адресу: Пермский край, Пермский район, Платошинское с/п, с. Платошино, ул. Пионерская, з/у 6;
- с кадастровым номером 59:32:1570001:3410, расположенный по адресу: Пермский край, Пермский район, Платошинское с/п, с. Платошино, ул. Сибирский тракт, з/у 86;
- с кадастровым номером 59:32:1570001:3419, расположенный по адресу: Пермский край, Пермский район, Платошинское с/п, с. Платошино, ул. Школьная, з/у 13;
- с кадастровым номером 59:32:1570001:3437, расположенный по адресу: Пермский край, Пермский район, Платошинское с/п, с. Платошино, пер. Плехановский;
- с кадастровым номером 59:32:1570001:432, расположенный по адресу: Пермский край, Пермский район, Платошинское с/п, с. Платошино, ул. Сибирский тракт, 57;
- с кадастровым номером 59:32:1570001:433, расположенный по адресу: Пермский край, Пермский район, Платошинское с/п, с. Платошино, ул. Сибирский тракт, з/у 55;
- с кадастровым номером 59:32:1570001:436, расположенный по адресу: Пермский край, Пермский район, Платошинское с/п, с. Платошино, ул. Сибирский тракт, 49;
- с кадастровым номером 59:32:1570001:441, расположенный по адресу: Пермский край, Пермский район, Платошинское с/п, с. Платошино, ул. Сибирский тракт, 39;
- с кадастровым номером 59:32:1570001:1119, расположенный по адресу: Пермский край, Пермский район, Платошинское с/п, с. Платошино, ул. Пионерская, з/у 2а;
- с кадастровым номером 59:32:0000000:65, расположенный по адресу: Пермский край, Пермский район, ад "Пермь-Екатеринбург-Курашим";

- с кадастровым номером 59:32:0000000:14588, расположенный по адресу: Пермский край, р-н Пермский, с.п. Платошинское, с. Платошино, ул. Пионерская;
- с кадастровым номером 59:32:1570001:267, расположенный по адресу: Пермский край, Пермский р-н, Платошинское с/п, с. Платошино, ул. Пионерская, 1;
- с кадастровым номером 59:32:1570001:268, расположенный по адресу: Пермский край, Пермский р-н, Платошинское с/п, с. Платошино, ул. Пионерская, 2;
- с кадастровым номером 59:32:0000000:14589, расположенный по адресу: Пермский край, р-н Пермский, с.п. Платошинское, с. Платошино, ул. Школьная;
- с кадастровым номером 59:32:1570001:162, расположенный по адресу: Пермский край, р-н Пермский, с.п. Платошинское, с Платошино, ул Сибирский тракт, з/у 38.

Цель: Для размещения объекта электросетевого хозяйства «ВЛ-0,4 кВ от ТП-66251».

Срок: 49 лет.».

1.2. Приложение к распоряжению № 1389 от 12.04.2022 изложить в новой редакции согласно приложения к настоящему распоряжению.

2. Настоящее распоряжение вступает в силу со дня его подписания.

3. Контроль исполнения настоящего распоряжения оставляю за собой.

Председатель комитета



Д.В. Ракицкий

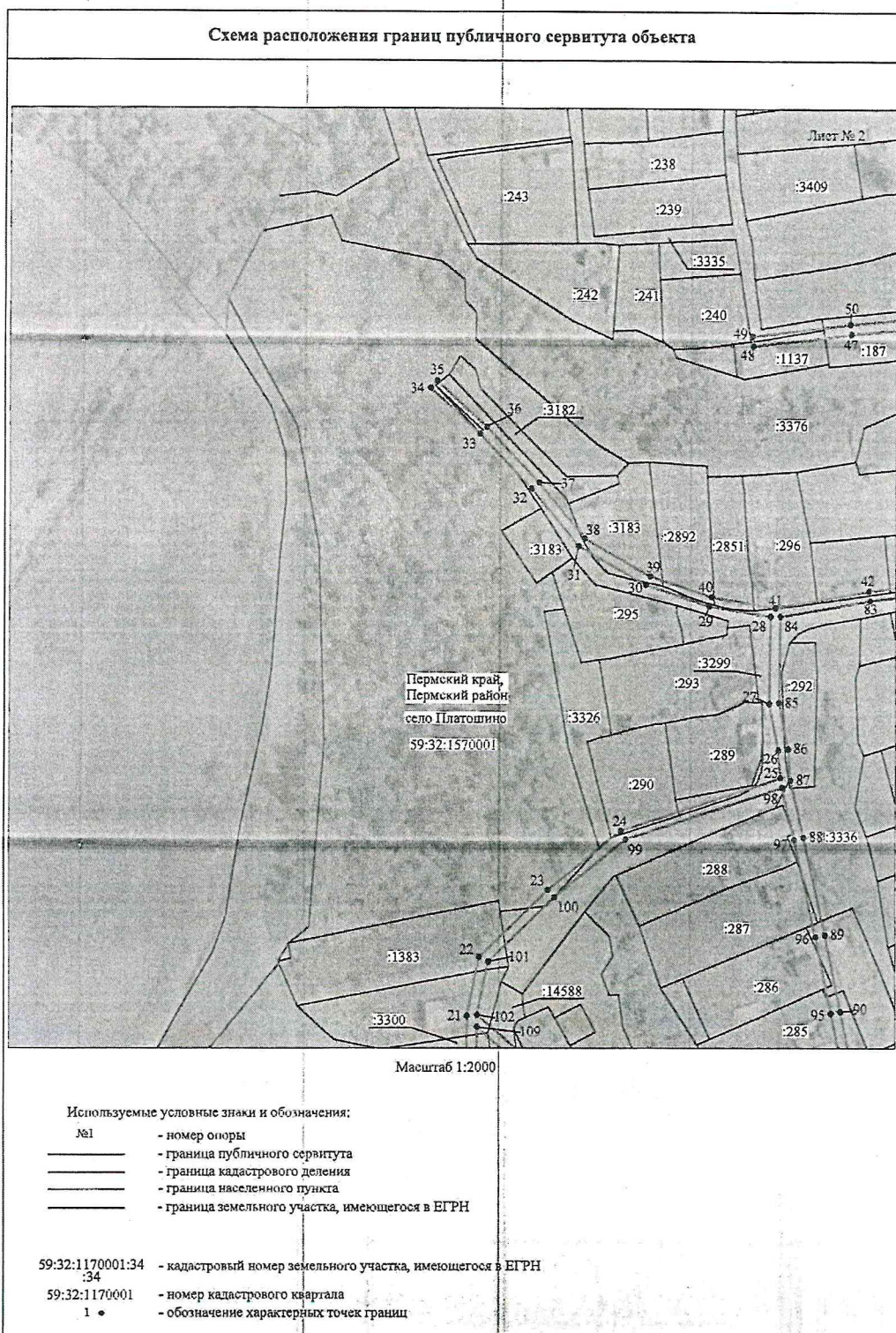


Приложение № 1  
к распоряжению  
комитета имущественных  
отношений администрации  
Пермского муниципального района  
от 21.07.2022 № 3077



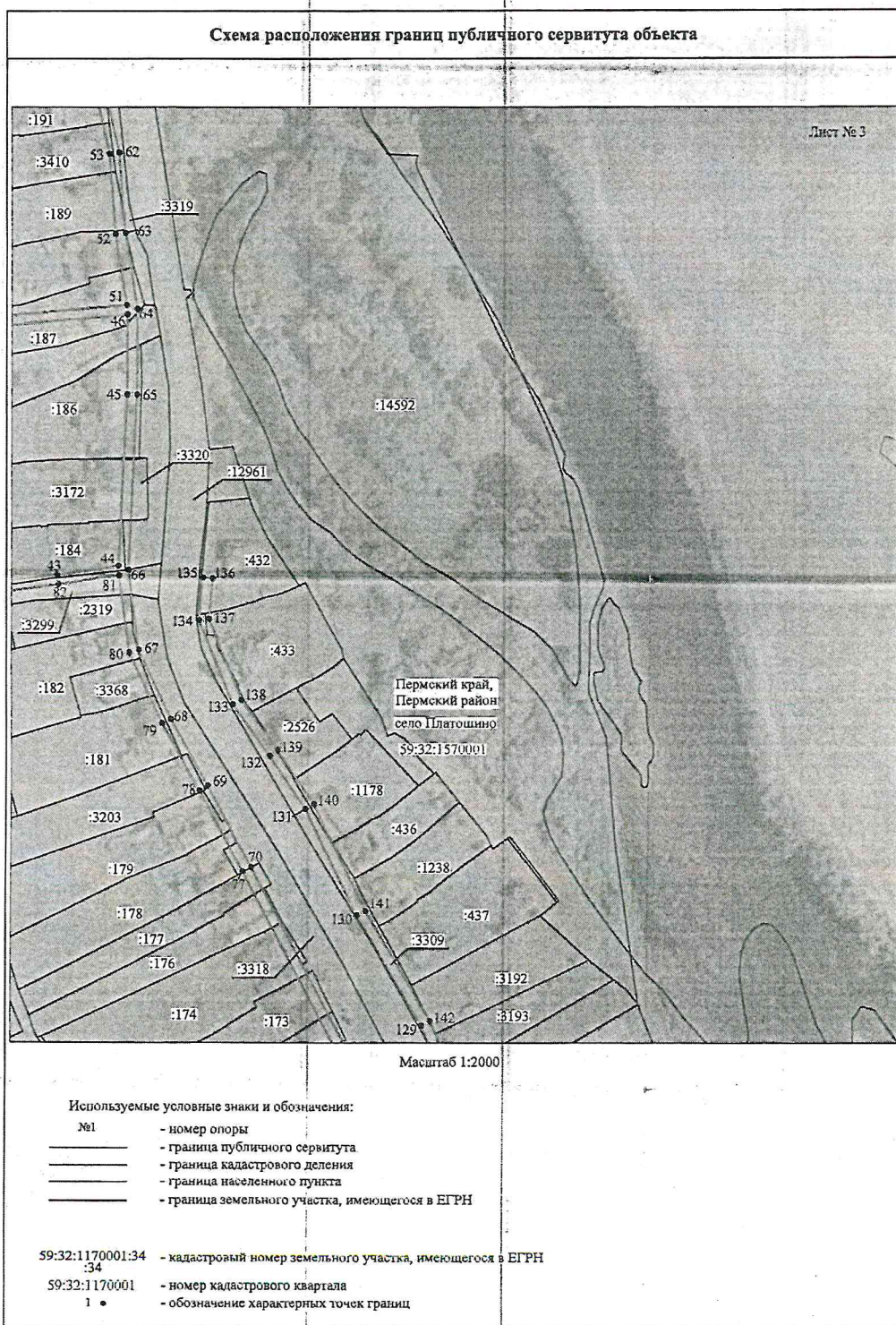


Приложение № 2  
к распоряжению  
комитета имущественных  
отношений администрации  
Пермского муниципального района  
от 21.07.2022 № 3077






Приложение № 3  
к распоряжению  
комитета имущественных  
отношений администрации  
Пермского муниципального района  
от 21.07.2022 № 3077



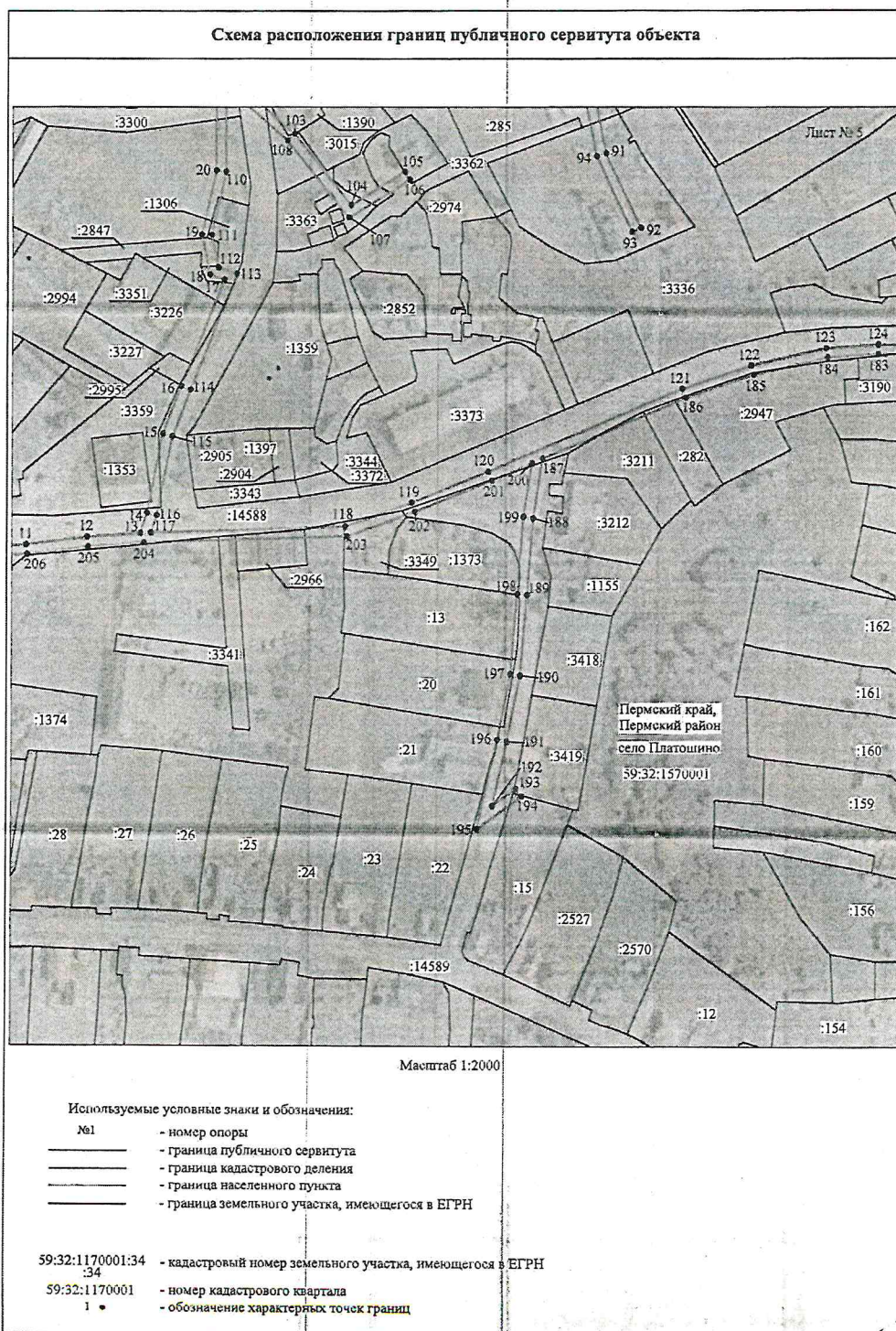


Приложение № 4  
к распоряжению  
комитета имущественных  
отношений администрации  
Пермского муниципального района  
от 21.07.2022 № 3077



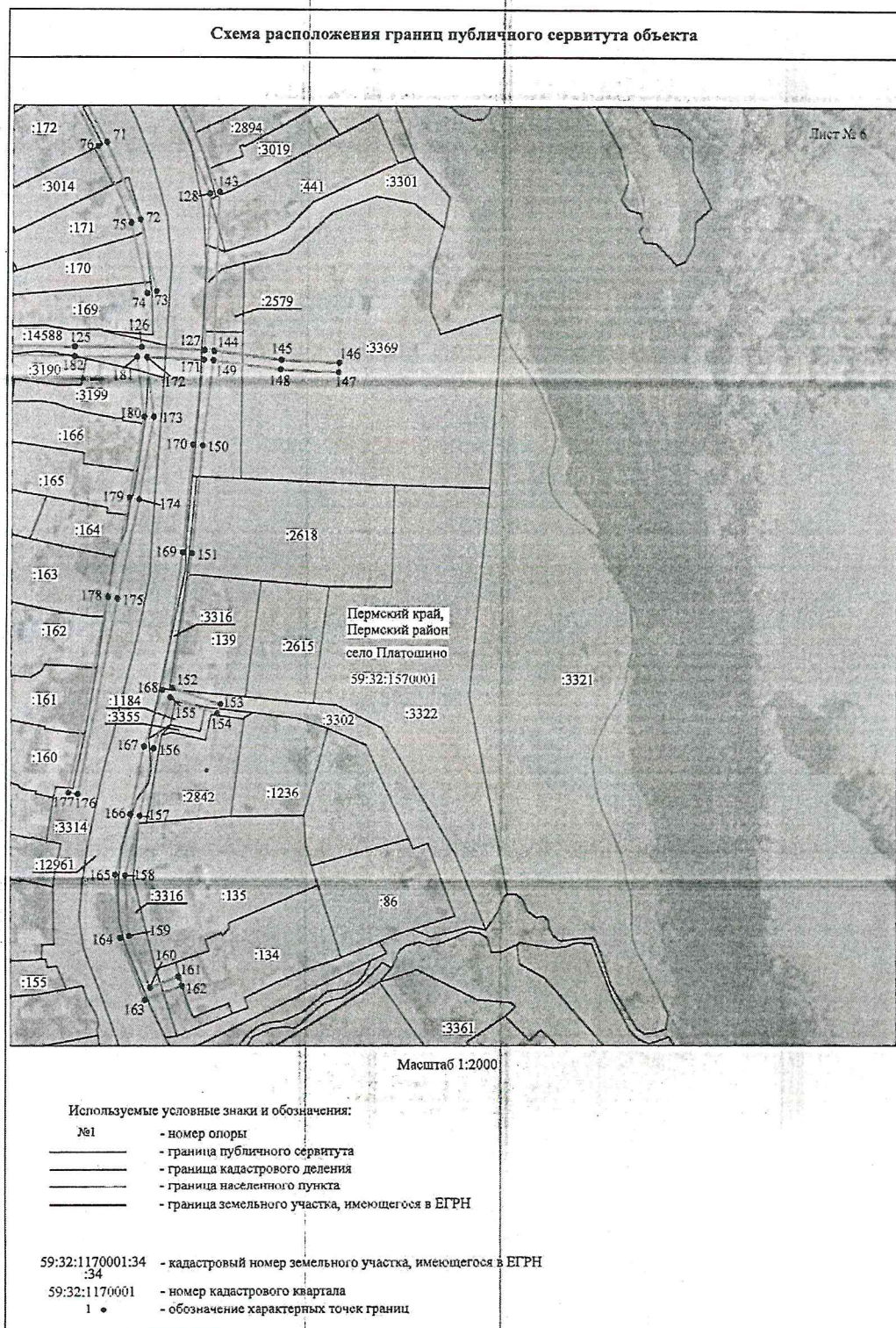


Приложение № 5  
к распоряжению  
комитета имущественных  
отношений администрации  
Пермского муниципального района  
от 21.07.2022 № 3077





Приложение № 6  
к распоряжению  
комитета имущественных  
отношений администрации  
Пермского муниципального района  
от 21.07.2022 № 3077





Приложение № 7  
к распоряжению  
комитета имущественных  
отношений администрации  
Пермского муниципального района  
от 21.07.2022 № 3077

ОПИСАНИЕ МЕСТОПОЛОЖЕНИЯ ГРАНИЦ

Публичный сервитут для размещения объекта электросетевого хозяйства «ВЛ-0,4 КВ ОТ ТП-66251»  
(наименование объекта, местоположение границ которого описано (далее - объект))

Раздел 1

| Сведения об объекте |  |  |
|---------------------|--|--|
| № п/п               | Характеристики объекта   | Описание характеристик   |
| 1                   | 2  | 3  |
| 1                   | Местоположение объекта   | Пермский край, Пермский район, село Платошино  |
| 2                   | Площадь объекта +/- величина погрешности определения площади (Р+/- Дельта Р) | 15573 кв.м ± 25 кв.м   |
| 3                   | Иные характеристики объекта  | Публичный сервитут для размещения объекта электросетевого хозяйства «ВЛ-0,4 КВ ОТ ТП-66251» на срок 49 лет |

Приложение № 8  
к распоряжению  
комитета имущественных  
отношений администрации  
Пермского муниципального района  
от 21.07.2022 № 3077

Раздел 2

| Сведения о местоположении границ объекта        |               |            |   |  |   |
|---|---------------|------------|---|--|---|
| 1. Система координат <u>МСК-59, зона 2</u>      |               |            |   |  |   |
| 2. Сведения о характерных точках границ объекта |               |            |   |  |   |
| Обозначение<br>характерных<br>точек границ      | Координаты, м |            | Метод определения координат<br>характерной точки        | Средняя<br>квадратическая<br>погрешность<br>положения<br>характерной<br>точки (M), м | Описание<br>обозначения<br>точки на<br>местности (при<br>наличии) |
|   | X             | Y          |   |  |   |
| 1   | 2             | 3          | 4   | 5  | 6   |
| 1   | 475916.32     | 2249482.58 | Метод спутниковых геодезических измерений (определений) | 0.10   | –   |
| 2   | 475928.88     | 2249504.53 | Метод спутниковых геодезических измерений (определений) | 0.10   | –   |
| 3   | 475937.49     | 2249529.29 | Метод спутниковых геодезических измерений (определений) | 0.10   | –   |
| 4   | 475944.46     | 2249525.65 | Метод спутниковых геодезических измерений (определений) | 0.10   | –   |
| 5   | 475946.31     | 2249529.20 | Метод спутниковых геодезических измерений (определений) | 0.10   | –   |
| 6   | 475938.72     | 2249533.16 | Метод спутниковых геодезических измерений (определений) | 0.10   | –   |
| 7   | 475946.06     | 2249560.32 | Метод спутниковых геодезических измерений (определений) | 0.10   | –   |
| 8   | 475955.96     | 2249629.07 | Метод спутниковых геодезических измерений (определений) | 0.10   | –   |
| 9   | 475960.01     | 2249688.55 | Метод спутниковых геодезических измерений (определений) | 0.10   | –   |
| 10  | 475970.80     | 2249799.51 | Метод спутниковых геодезических измерений (определений) | 0.10   | –   |
| 11  | 475972.76     | 2249831.13 | Метод спутниковых геодезических измерений (определений) | 0.10   | –   |
| 12  | 475975.95     | 2249855.65 | Метод спутниковых геодезических измерений (определений) | 0.10   | –   |
| 13  | 475977.57     | 2249877.24 | Метод спутниковых геодезических измерений (определений) | 0.10   | –   |
| 14  | 475985.87     | 2249879.97 | Метод спутниковых геодезических измерений (определений) | 0.10   | –   |
| 15  | 476018.72     | 2249886.36 | Метод спутниковых геодезических измерений (определений) | 0.10   | –   |
| 16  | 476038.69     | 2249893.90 | Метод спутниковых геодезических измерений (определений) | 0.10   | –   |
| 17  | 476083.19     | 2249911.44 | Метод спутниковых геодезических измерений (определений) | 0.10   | –   |
| 18  | 476085.26     | 2249905.49 | Метод спутниковых геодезических измерений (определений) | 0.10   | –   |
| 19  | 476101.90     | 2249902.09 | Метод спутниковых геодезических измерений (определений) | 0.10   | –   |
| 20  | 476128.49     | 2249908.07 | Метод спутниковых геодезических измерений (определений) | 0.10   | –   |
| 21  | 476168.45     | 2249907.95 | Метод спутниковых геодезических измерений (определений) | 0.10   | –   |
| 22  | 476193.09     | 2249913.00 | Метод спутниковых геодезических измерений (определений) | 0.10   | –   |
| 23  | 476221.17     | 2249941.33 | Метод спутниковых геодезических измерений (определений) | 0.10   | –   |
| 24  | 476246.06     | 2249971.43 | Метод спутниковых геодезических измерений (определений) | 0.10   | –   |
| 25  | 476268.31     | 2250036.84 | Метод спутниковых геодезических измерений (определений) | 0.10   | –   |
| 26  | 476279.73     | 2250035.84 | Метод спутниковых геодезических измерений (определений) | 0.10   | –   |



Приложение № 9  
к распоряжению  
комитета имущественных  
отношений администрации  
Пермского муниципального района  
от 21.07.2022 № 3077

|    |           |            |   |      |   |
|----|-----------|------------|---|------|---|
|    |           |            | измерений (определений)                                 |      |   |
| 27 | 476298.76 | 2250032.10 | Метод спутниковых геодезических измерений (определений) | 0.10 | - |
| 28 | 476335.15 | 2250032.56 | Метод спутниковых геодезических измерений (определений) | 0.10 | - |
| 29 | 476339.43 | 2250007.48 | Метод спутниковых геодезических измерений (определений) | 0.10 | - |
| 30 | 476348.38 | 2249981.39 | Метод спутниковых геодезических измерений (определений) | 0.10 | - |
| 31 | 476364.47 | 2249953.57 | Метод спутниковых геодезических измерений (определений) | 0.10 | - |
| 32 | 476388.25 | 2249934.12 | Метод спутниковых геодезических измерений (определений) | 0.10 | - |
| 33 | 476411.09 | 2249912.75 | Метод спутниковых геодезических измерений (определений) | 0.10 | - |
| 34 | 476429.94 | 2249892.45 | Метод спутниковых геодезических измерений (определений) | 0.10 | - |
| 35 | 476432.87 | 2249895.18 | Метод спутниковых геодезических измерений (определений) | 0.10 | - |
| 36 | 476413.93 | 2249915.58 | Метод спутниковых геодезических измерений (определений) | 0.10 | - |
| 37 | 476390.89 | 2249937.13 | Метод спутниковых геодезических измерений (определений) | 0.10 | - |
| 38 | 476367.57 | 2249956.20 | Метод спутниковых геодезических измерений (определений) | 0.10 | - |
| 39 | 476352.04 | 2249983.06 | Метод спутниковых геодезических измерений (определений) | 0.10 | - |
| 40 | 476343.32 | 2250008.48 | Метод спутниковых геодезических измерений (определений) | 0.10 | - |
| 41 | 476338.86 | 2250034.57 | Метод спутниковых геодезических измерений (определений) | 0.10 | - |
| 42 | 476345.84 | 2250073.15 | Метод спутниковых геодезических измерений (определений) | 0.10 | - |
| 43 | 476349.81 | 2250103.10 | Метод спутниковых геодезических измерений (определений) | 0.10 | - |
| 44 | 476353.70 | 2250127.88 | Метод спутниковых геодезических измерений (определений) | 0.10 | - |
| 45 | 476425.28 | 2250131.36 | Метод спутниковых геодезических измерений (определений) | 0.10 | - |
| 46 | 476458.51 | 2250131.43 | Метод спутниковых геодезических измерений (определений) | 0.10 | - |
| 47 | 476452.40 | 2250065.45 | Метод спутниковых геодезических измерений (определений) | 0.10 | - |
| 48 | 476447.57 | 2250025.00 | Метод спутниковых геодезических измерений (определений) | 0.10 | - |
| 49 | 476451.53 | 2250024.52 | Метод спутниковых геодезических измерений (определений) | 0.10 | - |
| 50 | 476456.38 | 2250065.03 | Метод спутниковых геодезических измерений (определений) | 0.10 | - |
| 51 | 476462.50 | 2250131.13 | Метод спутниковых геодезических измерений (определений) | 0.10 | - |
| 52 | 476492.23 | 2250126.54 | Метод спутниковых геодезических измерений (определений) | 0.10 | - |
| 53 | 476525.66 | 2250124.04 | Метод спутниковых геодезических измерений (определений) | 0.10 | - |
| 54 | 476572.12 | 2250114.25 | Метод спутниковых геодезических измерений (определений) | 0.10 | - |
| 55 | 476613.49 | 2250109.02 | Метод спутниковых геодезических измерений (определений) | 0.10 | - |
| 56 | 476644.84 | 2250109.33 | Метод спутниковых геодезических измерений (определений) | 0.10 | - |
| 57 | 476674.81 | 2250110.42 | Метод спутниковых геодезических измерений (определений) | 0.10 | - |
| 58 | 476674.66 | 2250114.42 | Метод спутниковых геодезических измерений (определений) | 0.10 | - |
| 59 | 476644.75 | 2250113.33 | Метод спутниковых геодезических измерений (определений) | 0.10 | - |
| 60 | 476613.72 | 2250113.02 | Метод спутниковых геодезических измерений (определений) | 0.10 | - |

Приложение № 10  
к распоряжению  
комитета имущественных  
отношений администрации  
Пермского муниципального района  
от 21.07.2022 № 3077

|    |           |            |   |      |   |
|----|-----------|------------|---|------|---|
|    |           |            | измерений (определений)                                 |      |   |
| 61 | 476572.78 | 2250118.21 | Метод спутниковых геодезических измерений (определений) | 0.10 | - |
| 62 | 476526.22 | 2250128.00 | Метод спутниковых геодезических измерений (определений) | 0.10 | - |
| 63 | 476492.69 | 2250130.52 | Метод спутниковых геодезических измерений (определений) | 0.10 | - |
| 64 | 476460.85 | 2250135.44 | Метод спутниковых геодезических измерений (определений) | 0.10 | - |
| 65 | 476425.18 | 2250135.36 | Метод спутниковых геодезических измерений (определений) | 0.10 | - |
| 66 | 476352.07 | 2250131.81 | Метод спутниковых геодезических измерений (определений) | 0.10 | - |
| 67 | 476318.44 | 2250136.25 | Метод спутниковых геодезических измерений (определений) | 0.10 | - |
| 68 | 476289.52 | 2250149.45 | Метод спутниковых геодезических измерений (определений) | 0.10 | - |
| 69 | 476261.82 | 2250164.74 | Метод спутниковых геодезических измерений (определений) | 0.10 | - |
| 70 | 476227.81 | 2250182.90 | Метод спутниковых геодезических измерений (определений) | 0.10 | - |
| 71 | 476139.78 | 2250229.42 | Метод спутниковых геодезических измерений (определений) | 0.10 | - |
| 72 | 476107.89 | 2250243.23 | Метод спутниковых геодезических измерений (определений) | 0.10 | - |
| 73 | 476078.39 | 2250250.06 | Метод спутниковых геодезических измерений (определений) | 0.10 | - |
| 74 | 476077.49 | 2250246.16 | Метод спутниковых геодезических измерений (определений) | 0.10 | - |
| 75 | 476106.63 | 2250239.42 | Метод спутниковых геодезических измерений (определений) | 0.10 | - |
| 76 | 476138.04 | 2250225.81 | Метод спутниковых геодезических измерений (определений) | 0.10 | - |
| 77 | 476225.96 | 2250179.36 | Метод спутниковых геодезических измерений (определений) | 0.10 | - |
| 78 | 476259.91 | 2250161.22 | Метод спутниковых геодезических измерений (определений) | 0.10 | - |
| 79 | 476287.72 | 2250145.87 | Метод спутниковых геодезических измерений (определений) | 0.10 | - |
| 80 | 476317.32 | 2250132.36 | Метод спутниковых геодезических измерений (определений) | 0.10 | - |
| 81 | 476349.68 | 2250128.09 | Метод спутниковых геодезических измерений (определений) | 0.10 | - |
| 82 | 476345.85 | 2250103.67 | Метод спутниковых геодезических измерений (определений) | 0.10 | - |
| 83 | 476341.89 | 2250073.77 | Метод спутниковых геодезических измерений (определений) | 0.10 | - |
| 84 | 476335.16 | 2250036.56 | Метод спутниковых геодезических измерений (определений) | 0.10 | - |
| 85 | 476299.12 | 2250036.10 | Метод спутниковых геодезических измерений (определений) | 0.10 | - |
| 86 | 476280.29 | 2250039.81 | Метод спутниковых геодезических измерений (определений) | 0.10 | - |
| 87 | 476267.25 | 2250040.95 | Метод спутниковых геодезических измерений (определений) | 0.10 | - |
| 88 | 476243.29 | 2250046.44 | Метод спутниковых геодезических измерений (определений) | 0.10 | - |
| 89 | 476202.39 | 2250055.26 | Метод спутниковых геодезических измерений (определений) | 0.10 | - |
| 90 | 476170.28 | 2250061.66 | Метод спутниковых геодезических измерений (определений) | 0.10 | - |
| 91 | 476135.83 | 2250068.68 | Метод спутниковых геодезических измерений (определений) | 0.10 | - |
| 92 | 476104.88 | 2250083.08 | Метод спутниковых геодезических измерений (определений) | 0.10 | - |
| 93 | 476103.19 | 2250079.45 | Метод спутниковых геодезических измерений (определений) | 0.10 | - |
| 94 | 476134.57 | 2250064.85 | Метод спутниковых геодезических измерений (определений) | 0.10 | - |



Приложение № 11  
к распоряжению  
комитета имущественных  
отношений администрации  
Пермского муниципального района  
от 21.07.2022 № 3077

|     |           |            | измерений (определений)                                 |      |   |
|-----|-----------|------------|---|------|---|
| 95  | 476169.49 | 2250057.74 | Метод спутниковых геодезических измерений (определений) | 0.10 | – |
| 96  | 476201.58 | 2250051.34 | Метод спутниковых геодезических измерений (определений) | 0.10 | – |
| 97  | 476242.41 | 2250042.54 | Метод спутниковых геодезических измерений (определений) | 0.10 | – |
| 98  | 476264.32 | 2250037.52 | Метод спутниковых геодезических измерений (определений) | 0.10 | – |
| 99  | 476242.50 | 2249973.40 | Метод спутниковых геодезических измерений (определений) | 0.10 | – |
| 100 | 476218.20 | 2249944.02 | Метод спутниковых геодезических измерений (определений) | 0.10 | – |
| 101 | 476191.10 | 2249916.68 | Метод спутниковых геодезических измерений (определений) | 0.10 | – |
| 102 | 476168.98 | 2249912.13 | Метод спутниковых геодезических измерений (определений) | 0.10 | – |
| 103 | 476143.75 | 2249940.47 | Метод спутниковых геодезических измерений (определений) | 0.10 | – |
| 104 | 476114.35 | 2249963.98 | Метод спутниковых геодезических измерений (определений) | 0.10 | – |
| 105 | 476128.14 | 2249985.94 | Метод спутниковых геодезических измерений (определений) | 0.10 | – |
| 106 | 476124.75 | 2249988.07 | Метод спутниковых геодезических измерений (определений) | 0.10 | – |
| 107 | 476109.06 | 2249963.10 | Метод спутниковых геодезических измерений (определений) | 0.10 | – |
| 108 | 476140.99 | 2249937.56 | Метод спутниковых геодезических измерений (определений) | 0.10 | – |
| 109 | 476163.78 | 2249911.96 | Метод спутниковых геодезических измерений (определений) | 0.10 | – |
| 110 | 476128.05 | 2249912.07 | Метод спутниковых геодезических измерений (определений) | 0.10 | – |
| 111 | 476101.77 | 2249906.15 | Метод спутниковых геодезических измерений (определений) | 0.10 | – |
| 112 | 476088.29 | 2249908.95 | Метод спутниковых геодезических измерений (определений) | 0.10 | – |
| 113 | 476085.62 | 2249916.61 | Метод спутниковых геодезических измерений (определений) | 0.10 | – |
| 114 | 476037.25 | 2249897.63 | Метод спутниковых геодезических измерений (определений) | 0.10 | – |
| 115 | 476017.62 | 2249890.22 | Метод спутниковых геодезических измерений (определений) | 0.10 | – |
| 116 | 475984.86 | 2249883.85 | Метод спутниковых геодезических измерений (определений) | 0.10 | – |
| 117 | 475977.76 | 2249881.51 | Метод спутниковых геодезических измерений (определений) | 0.10 | – |
| 118 | 475980.35 | 2249961.97 | Метод спутниковых геодезических измерений (определений) | 0.10 | – |
| 119 | 475990.21 | 2249989.09 | Метод спутниковых геодезических измерений (определений) | 0.10 | – |
| 120 | 476003.18 | 2250020.38 | Метод спутниковых геодезических измерений (определений) | 0.10 | – |
| 121 | 476037.83 | 2250100.28 | Метод спутниковых геодезических измерений (определений) | 0.10 | – |
| 122 | 476047.63 | 2250128.57 | Метод спутниковых геодезических измерений (определений) | 0.10 | – |
| 123 | 476054.91 | 2250159.39 | Метод спутниковых геодезических измерений (определений) | 0.10 | – |
| 124 | 476056.41 | 2250180.99 | Метод спутниковых геодезических измерений (определений) | 0.10 | – |
| 125 | 476055.70 | 2250216.60 | Метод спутниковых геодезических измерений (определений) | 0.10 | – |
| 126 | 476055.51 | 2250244.03 | Метод спутниковых геодезических измерений (определений) | 0.10 | – |
| 127 | 476054.33 | 2250270.00 | Метод спутниковых геодезических измерений (определений) | 0.10 | – |
| 128 | 476118.57 | 2250271.90 | Метод спутниковых геодезических измерений (определений) | 0.10 | – |

Приложение № 12  
к распоряжению  
комитета имущественных  
отношений администрации  
Пермского муниципального района  
от 21.07.2022 № 3077

|     |           |            |   |      |   |
|-----|-----------|------------|---|------|---|
|     |           |            | измерений (определений)                                 |      |   |
| 129 | 476161.94 | 2250253.66 | Метод спутниковых геодезических измерений (определений) | 0.10 | – |
| 130 | 476207.70 | 2250226.88 | Метод спутниковых геодезических измерений (определений) | 0.10 | – |
| 131 | 476252.05 | 2250205.42 | Метод спутниковых геодезических измерений (определений) | 0.10 | – |
| 132 | 476274.19 | 2250190.50 | Метод спутниковых геодезических измерений (определений) | 0.10 | – |
| 133 | 476295.64 | 2250175.08 | Метод спутниковых геодезических измерений (определений) | 0.10 | – |
| 134 | 476330.93 | 2250161.04 | Метод спутниковых геодезических измерений (определений) | 0.10 | – |
| 135 | 476348.62 | 2250162.54 | Метод спутниковых геодезических измерений (определений) | 0.10 | – |
| 136 | 476348.28 | 2250166.53 | Метод спутниковых геодезических измерений (определений) | 0.10 | – |
| 137 | 476331.53 | 2250165.11 | Метод спутниковых геодезических измерений (определений) | 0.10 | – |
| 138 | 476297.58 | 2250178.61 | Метод спутниковых геодезических измерений (определений) | 0.10 | – |
| 139 | 476276.48 | 2250193.79 | Метод спутниковых геодезических измерений (определений) | 0.10 | – |
| 140 | 476254.05 | 2250208.90 | Метод спутниковых геодезических измерений (определений) | 0.10 | – |
| 141 | 476209.58 | 2250230.42 | Метод спутниковых геодезических измерений (определений) | 0.10 | – |
| 142 | 476163.73 | 2250257.25 | Метод спутниковых геодезических измерений (определений) | 0.10 | – |
| 143 | 476119.32 | 2250275.94 | Метод спутниковых геодезических измерений (определений) | 0.10 | – |
| 144 | 476053.99 | 2250274.00 | Метод спутниковых геодезических измерений (определений) | 0.10 | – |
| 145 | 476050.38 | 2250302.23 | Метод спутниковых геодезических измерений (определений) | 0.10 | – |
| 146 | 476049.15 | 2250326.35 | Метод спутниковых геодезических измерений (определений) | 0.10 | – |
| 147 | 476045.16 | 2250326.15 | Метод спутниковых геодезических измерений (определений) | 0.10 | – |
| 148 | 476046.39 | 2250301.87 | Метод спутниковых геодезических измерений (определений) | 0.10 | – |
| 149 | 476049.99 | 2250273.70 | Метод спутниковых геодезических измерений (определений) | 0.10 | – |
| 150 | 476014.32 | 2250269.44 | Метод спутниковых геодезических измерений (определений) | 0.10 | – |
| 151 | 475969.32 | 2250265.19 | Метод спутниковых геодезических измерений (определений) | 0.10 | – |
| 152 | 475914.13 | 2250257.38 | Метод спутниковых геодезических измерений (определений) | 0.10 | – |
| 153 | 475907.43 | 2250277.21 | Метод спутниковых геодезических измерений (определений) | 0.10 | – |
| 154 | 475903.64 | 2250275.93 | Метод спутниковых геодезических измерений (определений) | 0.10 | – |
| 155 | 475910.22 | 2250256.45 | Метод спутниковых геодезических измерений (определений) | 0.10 | – |
| 156 | 475888.93 | 2250249.56 | Метод спутниковых геодезических измерений (определений) | 0.10 | – |
| 157 | 475860.32 | 2250243.88 | Метод спутниковых геодезических измерений (определений) | 0.10 | – |
| 158 | 475835.36 | 2250238.03 | Метод спутниковых геодезических измерений (определений) | 0.10 | – |
| 159 | 475810.22 | 2250239.73 | Метод спутниковых геодезических измерений (определений) | 0.10 | – |
| 160 | 475788.57 | 2250248.32 | Метод спутниковых геодезических измерений (определений) | 0.10 | – |
| 161 | 475792.98 | 2250260.04 | Метод спутниковых геодезических измерений (определений) | 0.10 | – |
| 162 | 475789.24 | 2250261.45 | Метод спутниковых геодезических измерений (определений) | 0.10 | – |



Приложение № 13  
к распоряжению  
комитета имущественных  
отношений администрации  
Пермского муниципального района  
от 21.07.2022 № 3077

|     |           |            |   |      |   |
|-----|-----------|------------|---|------|---|
|     |           |            | измерений (определений)                                 |      |   |
| 163 | 475783.44 | 2250246.05 | Метод спутниковых геодезических измерений (определений) | 0.10 | – |
| 164 | 475809.33 | 2250235.78 | Метод спутниковых геодезических измерений (определений) | 0.10 | – |
| 165 | 475835.69 | 2250234.00 | Метод спутниковых геодезических измерений (определений) | 0.10 | – |
| 166 | 475861.16 | 2250239.97 | Метод спутниковых геодезических измерений (определений) | 0.10 | – |
| 167 | 475889.75 | 2250245.63 | Метод спутниковых геодезических измерений (определений) | 0.10 | – |
| 168 | 475913.21 | 2250253.22 | Метод спутниковых геодезических измерений (определений) | 0.10 | – |
| 169 | 475969.79 | 2250261.22 | Метод спутниковых геодезических измерений (определений) | 0.10 | – |
| 170 | 476014.75 | 2250265.46 | Метод спутниковых геодезических измерений (определений) | 0.10 | – |
| 171 | 476050.33 | 2250269.71 | Метод спутниковых геодезических измерений (определений) | 0.10 | – |
| 172 | 476051.41 | 2250246.23 | Метод спутниковых геодезических измерений (определений) | 0.10 | – |
| 173 | 476026.33 | 2250249.24 | Метод спутниковых геодезических измерений (определений) | 0.10 | – |
| 174 | 475991.68 | 2250243.21 | Метод спутниковых геодезических измерений (определений) | 0.10 | – |
| 175 | 475950.85 | 2250234.45 | Метод спутниковых геодезических измерений (определений) | 0.10 | – |
| 176 | 475869.60 | 2250218.50 | Метод спутниковых геодезических измерений (определений) | 0.10 | – |
| 177 | 475870.38 | 2250214.58 | Метод спутниковых геодезических измерений (определений) | 0.10 | – |
| 178 | 475951.65 | 2250230.53 | Метод спутниковых геодезических измерений (определений) | 0.10 | – |
| 179 | 475992.44 | 2250239.28 | Метод спутниковых геодезических измерений (определений) | 0.10 | – |
| 180 | 476026.44 | 2250245.20 | Метод спутниковых геодезических измерений (определений) | 0.10 | – |
| 181 | 476051.52 | 2250242.20 | Метод спутниковых геодезических измерений (определений) | 0.10 | – |
| 182 | 476051.70 | 2250216.55 | Метод спутниковых геодезических измерений (определений) | 0.10 | – |
| 183 | 476052.41 | 2250181.09 | Метод спутниковых геодезических измерений (определений) | 0.10 | – |
| 184 | 476050.94 | 2250159.99 | Метод спутниковых геодезических измерений (определений) | 0.10 | – |
| 185 | 476043.78 | 2250129.69 | Метод спутниковых геодезических измерений (определений) | 0.10 | – |
| 186 | 476034.09 | 2250101.73 | Метод спутниковых геодезических измерений (определений) | 0.10 | – |
| 187 | 476008.66 | 2250042.86 | Метод спутниковых геодезических измерений (определений) | 0.10 | – |
| 188 | 475983.87 | 2250039.00 | Метод спутниковых геодезических измерений (определений) | 0.10 | – |
| 189 | 475951.95 | 2250036.70 | Метод спутниковых геодезических измерений (определений) | 0.10 | – |
| 190 | 475918.77 | 2250033.90 | Метод спутниковых геодезических измерений (определений) | 0.10 | – |
| 191 | 475891.25 | 2250028.40 | Метод спутниковых геодезических измерений (определений) | 0.10 | – |
| 192 | 475864.27 | 2250022.45 | Метод спутниковых геодезических измерений (определений) | 0.10 | – |
| 193 | 475871.51 | 2250032.18 | Метод спутниковых геодезических измерений (определений) | 0.10 | – |
| 194 | 475868.30 | 2250034.57 | Метод спутниковых геодезических измерений (определений) | 0.10 | – |
| 195 | 475854.57 | 2250016.19 | Метод спутниковых геодезических измерений (определений) | 0.10 | – |
| 196 | 475892.07 | 2250024.50 | Метод спутниковых геодезических измерений (определений) | 0.10 | – |

Приложение № 14  
к распоряжению  
комитета имущественных  
отношений администрации  
Пермского муниципального района  
от 21.07.2022 № 3077

|     |           |            |   |      |   |
|-----|-----------|------------|---|------|---|
|     |           |            | измерений (определений)                                 |      |   |
| 197 | 475919.33 | 2250029.94 | Метод спутниковых геодезических измерений (определений) | 0.10 | - |
| 198 | 475952.26 | 2250032.71 | Метод спутниковых геодезических измерений (определений) | 0.10 | - |
| 199 | 475984.32 | 2250035.02 | Метод спутниковых геодезических измерений (определений) | 0.10 | - |
| 200 | 476006.77 | 2250038.52 | Метод спутниковых геодезических измерений (определений) | 0.10 | - |
| 201 | 475999.50 | 2250021.95 | Метод спутниковых геодезических измерений (определений) | 0.10 | - |
| 202 | 475986.48 | 2249990.54 | Метод спутниковых геодезических измерений (определений) | 0.10 | - |
| 203 | 475976.37 | 2249962.74 | Метод спутниковых геодезических измерений (определений) | 0.10 | - |
| 204 | 475973.67 | 2249878.72 | Метод спутниковых геодезических измерений (определений) | 0.10 | - |
| 205 | 475971.97 | 2249856.06 | Метод спутниковых геодезических измерений (определений) | 0.10 | - |
| 206 | 475968.78 | 2249831.51 | Метод спутниковых геодезических измерений (определений) | 0.10 | - |
| 207 | 475966.81 | 2249799.85 | Метод спутниковых геодезических измерений (определений) | 0.10 | - |
| 208 | 475961.08 | 2249744.41 | Метод спутниковых геодезических измерений (определений) | 0.10 | - |
| 209 | 475926.95 | 2249759.93 | Метод спутниковых геодезических измерений (определений) | 0.10 | - |
| 210 | 475861.13 | 2249779.18 | Метод спутниковых геодезических измерений (определений) | 0.10 | - |
| 211 | 475876.19 | 2249792.46 | Метод спутниковых геодезических измерений (определений) | 0.10 | - |
| 212 | 475889.33 | 2249808.22 | Метод спутниковых геодезических измерений (определений) | 0.10 | - |
| 213 | 475886.26 | 2249810.78 | Метод спутниковых геодезических измерений (определений) | 0.10 | - |
| 214 | 475873.31 | 2249795.25 | Метод спутниковых геодезических измерений (определений) | 0.10 | - |
| 215 | 475853.04 | 2249777.38 | Метод спутниковых геодезических измерений (определений) | 0.10 | - |
| 216 | 475925.55 | 2249756.17 | Метод спутниковых геодезических измерений (определений) | 0.10 | - |
| 217 | 475960.68 | 2249740.20 | Метод спутниковых геодезических измерений (определений) | 0.10 | - |
| 218 | 475956.02 | 2249688.86 | Метод спутниковых геодезических измерений (определений) | 0.10 | - |
| 219 | 475951.98 | 2249629.49 | Метод спутниковых геодезических измерений (определений) | 0.10 | - |
| 220 | 475942.14 | 2249561.13 | Метод спутниковых геодезических измерений (определений) | 0.10 | - |
| 221 | 475934.89 | 2249534.31 | Метод спутниковых геодезических измерений (определений) | 0.10 | - |
| 222 | 475897.04 | 2249538.68 | Метод спутниковых геодезических измерений (определений) | 0.10 | - |
| 223 | 475860.64 | 2249541.94 | Метод спутниковых геодезических измерений (определений) | 0.10 | - |
| 224 | 475862.45 | 2249563.62 | Метод спутниковых геодезических измерений (определений) | 0.10 | - |
| 225 | 475830.45 | 2249583.03 | Метод спутниковых геодезических измерений (определений) | 0.10 | - |
| 226 | 475828.38 | 2249579.62 | Метод спутниковых геодезических измерений (определений) | 0.10 | - |
| 227 | 475858.26 | 2249561.48 | Метод спутниковых геодезических измерений (определений) | 0.10 | - |
| 228 | 475856.32 | 2249538.31 | Метод спутниковых геодезических измерений (определений) | 0.10 | - |
| 229 | 475894.83 | 2249534.86 | Метод спутниковых геодезических измерений (определений) | 0.10 | - |
| 230 | 475894.86 | 2249502.65 | Метод спутниковых геодезических измерений (определений) | 0.10 | - |



Приложение № 15  
к распоряжению  
комитета имущественных  
отношений администрации  
Пермского муниципального района  
от 21.07.2022 № 3077

|   |               |            |   |  |   |
|---|---------------|------------|---|--|---|
|   |               |            | измерений (определений)                                 |  |   |
| 231   | 475898.86     | 2249502.65 | Метод спутниковых геодезических измерений (определений) | 0.10   | –   |
| 232   | 475898.83     | 2249534.45 | Метод спутниковых геодезических измерений (определений) | 0.10   | –   |
| 233   | 475933.66     | 2249530.43 | Метод спутниковых геодезических измерений (определений) | 0.10   | –   |
| 234   | 475925.22     | 2249506.19 | Метод спутниковых геодезических измерений (определений) | 0.10   | –   |
| 235   | 475912.85     | 2249484.57 | Метод спутниковых геодезических измерений (определений) | 0.10   | –   |
| 1   | 475916.32     | 2249482.58 | Метод спутниковых геодезических измерений (определений) | 0.10   | –   |
| 3. Сведения о характерных точках части (частей) границы объекта |               |            |   |  |   |
| Обозначение<br>характерных<br>точек части<br>границы            | Координаты, м |            | Метод определения<br>координат<br>характерной точки     | Средняя<br>квадратическая<br>погрешность<br>положения<br>характерной точки<br>(M), м | Описание<br>обозначения<br>точки на<br>местности (при<br>наличии) |
|   | X             | Y          |   |  |   |
| 1   | 2             | 3          | 4   | 5  | 6   |
| –   | –             | –          | –   | –  | –   |

